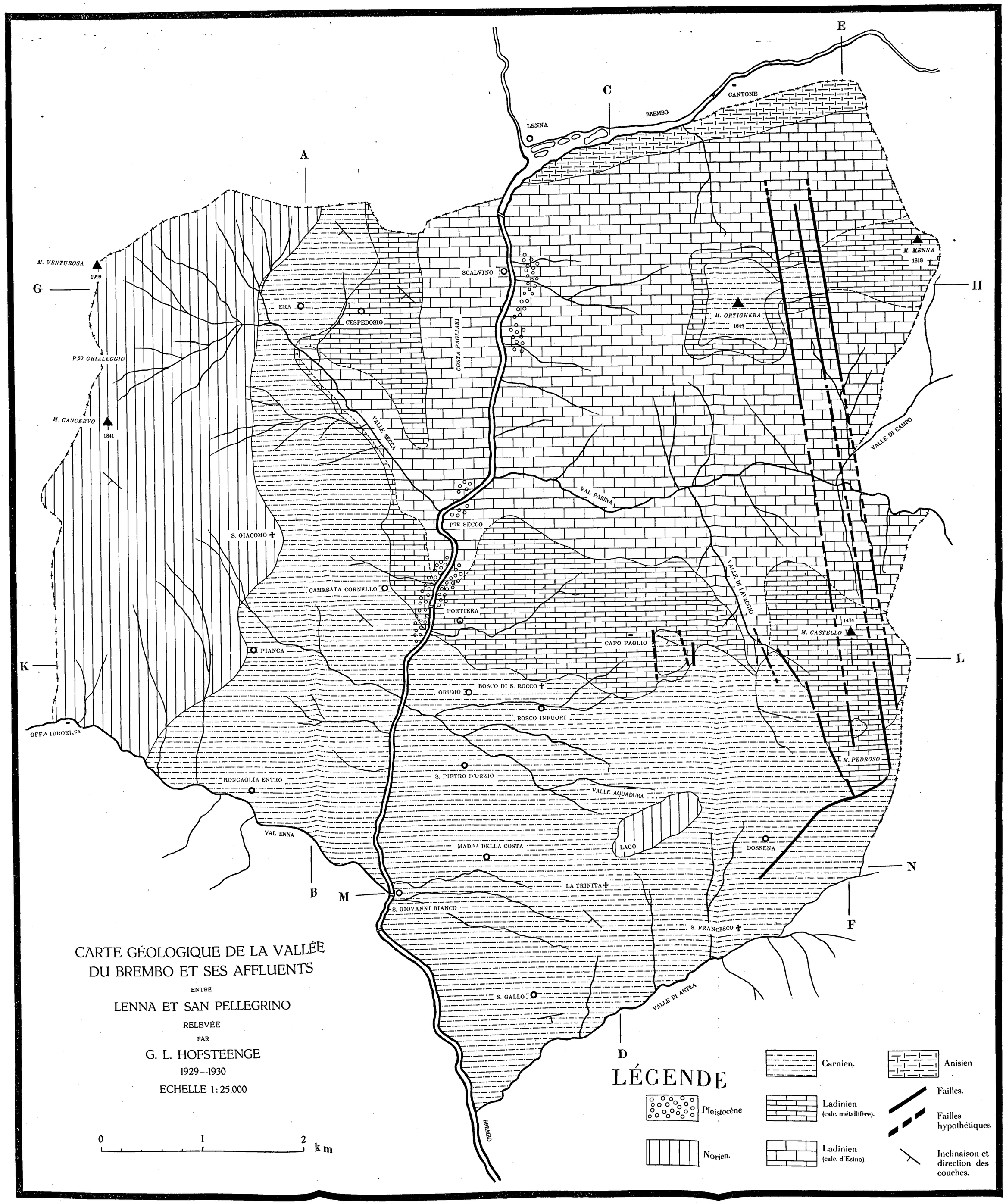
CARTE GÉOLOGIQUE DE LA VALLÉE
DU BREMBO ET SES AFFLUENTS
ENTRE
LENNA ET SAN PELLEGRINO
RELEVÉE
PAR
G. L. HOFSTEENGE
1929—1930
ECHELLE 1:25.000
0
1
2
km
LÉGENDE
Pleistocène
Norien.
Carnien.
Ladinien (calc. métallifère).
Ladinien (calc. d'Esino).
Anisien
Failles.
Failles hypothétiques
Inclinaison et direction des couches.
A
B
C
D
E
F
G
H
K
L
M
N
LENNA
BREMBO
CANTONE
SCALVINO
ERA
CESPEDOSIO
COSTA PAGLIARI
M. VENTUROSA
1999
P.SO GRIALEGGIO
M. CANCERVO
1841
VALLE SECCA
M. MENNA
1818
M. ORTIGHERA
1644
VALLE DI CAMPO
VAL PARINA
PTE SECCO
S. GIACOMO
CAMERATA CORNELLO
PORTIERA
VALLE DI TAVAGGIO
M. CASTELLO
1474
CAPO PAGLIO
PIANCA
GRUMO
BOSCO DI S. ROCCO
BOSCO INFUORI
OFF.A IDROEL.CA
M. PEDROSO
S. PIETRO D'ORZIO
RONCAGLIA ENTRO
VALLE AQUADURA
VAL ENNA
MAD.NA DELLA COSTA
LAGO
DOSSENA
LA TRINITA
S. GIOVANNI BIANCO
S. FRANCESCO
S. GALLO
VALLE DI ANTEA
BREMBO

Leidsche Geologische Mededeelingen, Deel IV, PLANCHE 6

COUPES À TRAVERS LES ALPES BERGAMASQUES

ENTRE

LENNA ET SAN PELLEGRINO

RELEVÉES

PAR

G. L. HOFSTEENGE

1929—1930

ECHELLE 1:25.000

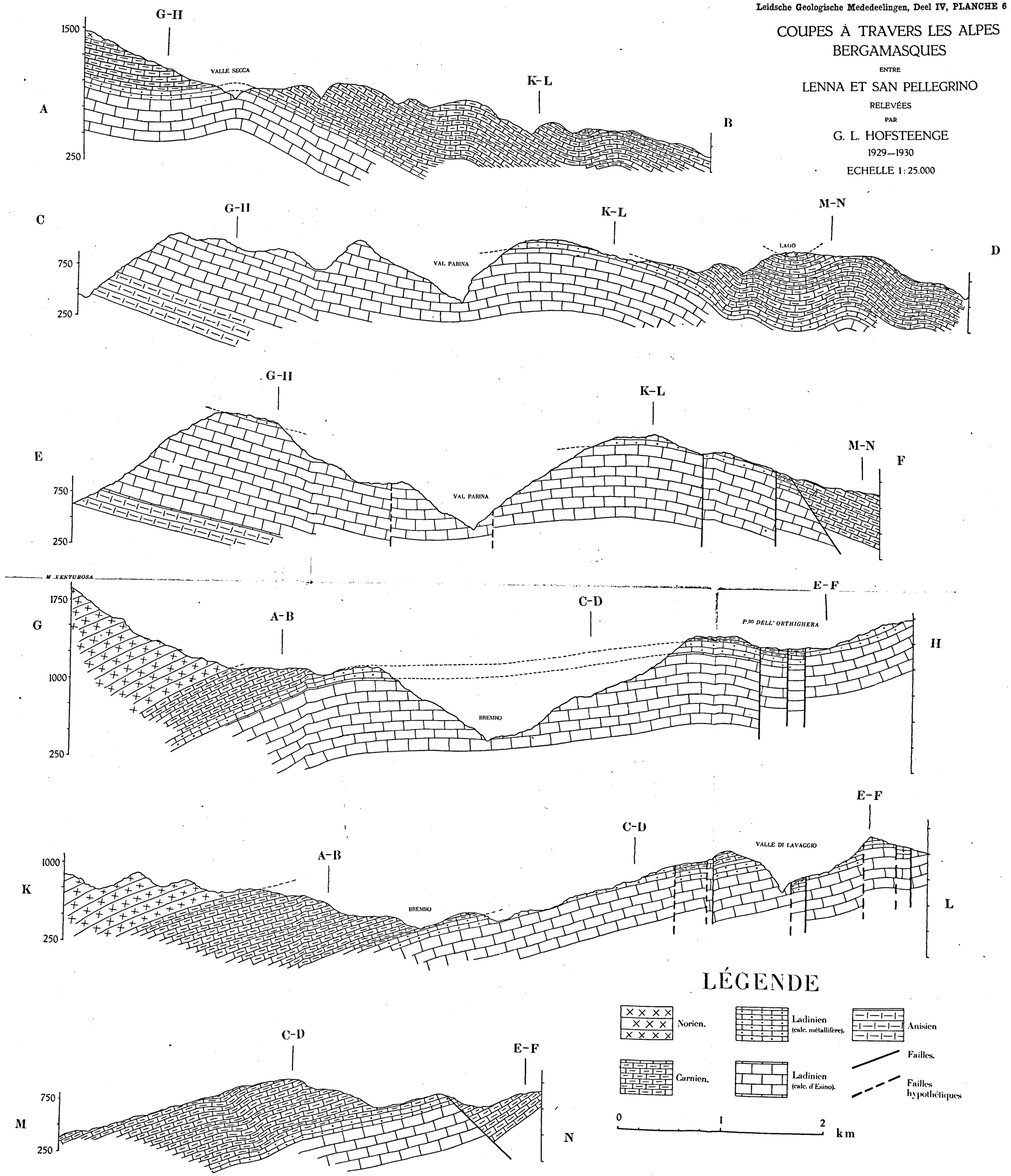

Fig. 1.
Calcaire ladinien de structure radiaire. 2 ×.
(v. page 38).

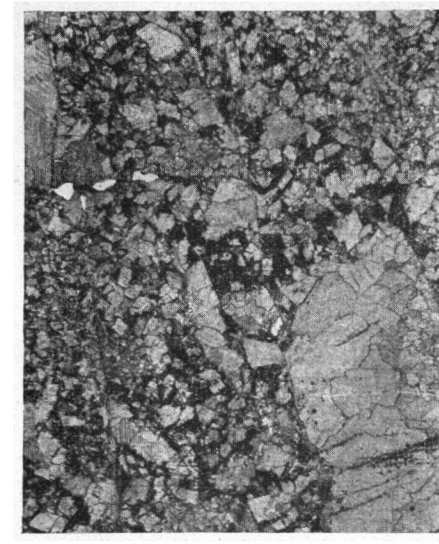

Fig. 2.
Calcaire ladinien cataclastique. 30 ×.
(v. page 65).

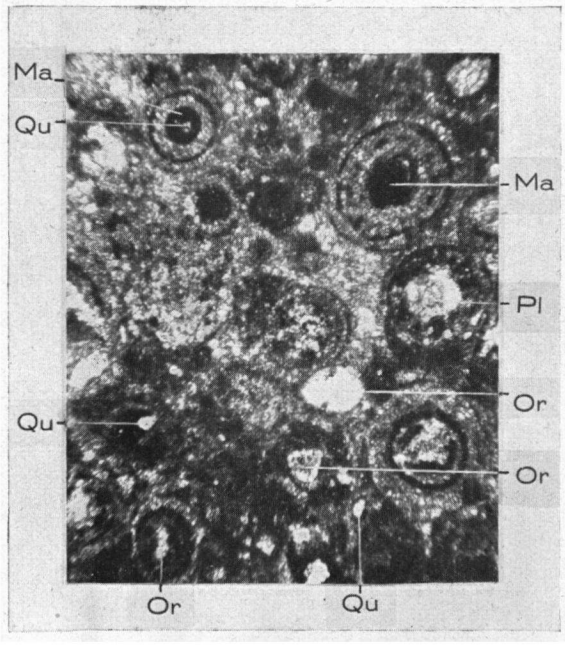

Fig. 3.
Calcaire carnien oolithique. 30 ×.
(v. page 42).

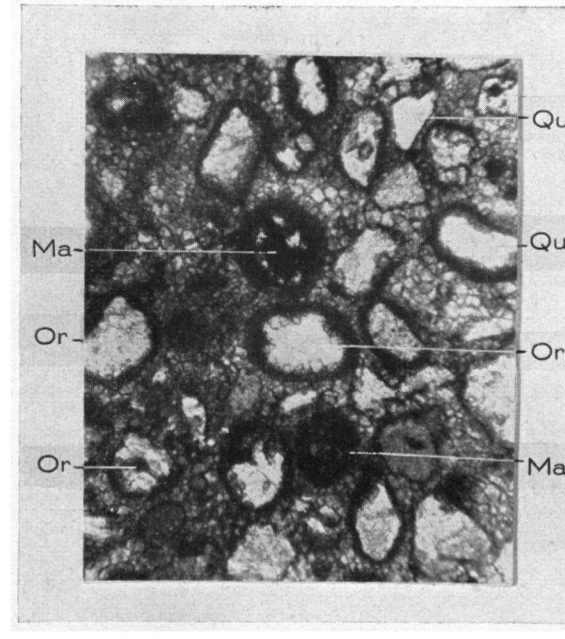

Fig. 4.
Calcaire carnien oolithique. 30 ×.
(v. page 53).



Fig. 1.
Contact mécanique sur le Col de l'Ortighera.
à gauche: marnes du Carnien.
à droite: calcaire du Ladinien.

Fig. 2.
Coupe d'un gastéropode dans la lydienne
de Bosco San Rocco. Grand. nat.
(v. page 36).

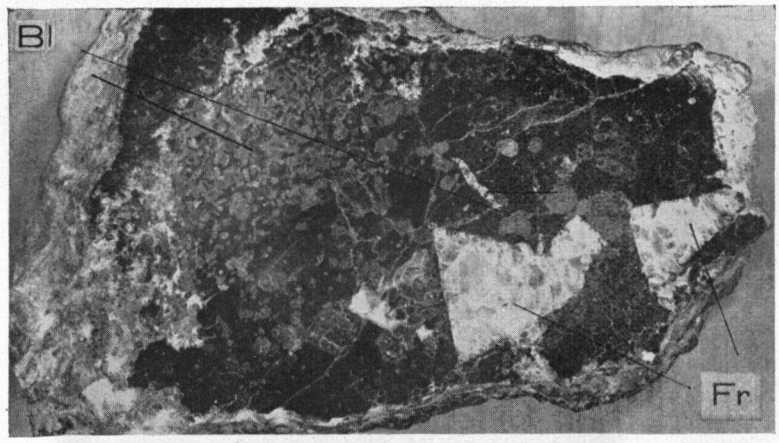

Fig. 3.
Paragenèse de fluorine (blanche), de blende et de galène (grise).